

INFORME DE MONITOREO DE MEDIOS*

Fecha: 29/07/2024

Semananº31

Coordinación de Vigilancia Epidemiológica

*Vigilancia basada en eventos de interés epidemiológico mediante el monitoreo de medios abiertos de comunicación locales y nacionales.

Reporte de eventos:

Amenaza	Tema	Medio	Fecha	Resumen	Liga	Prioridad	Verificación
Pobreza	Mapa de pobreza	El Sol de Cuernavaca	29 julio 2024	A principios de agosto comenzará la Encuesta Nacional de Ingreso y Gasto en los Hogares por parte del Instituto Nacional de Geografía y Estadística (INEGI) para conocer los niveles de pobreza. En Morelos serán 89 los encuestadores que saldrán a las calles a recoger los censos.	https://www.elsoldecuernavaca.com.mx/finanze/encuesta-nacional-inegi-actualizara-mapa-de-pobreza-en-morelos-12307139.html	Bajo	Ratificado
Biológico	Agua contaminada en laguna de Coatetelco	El Sol de Cuernavaca	28 julio 2024	Vecinos de Coatetelco reportaron que sigue la fuga de aguas residuales en la Planta Tratadora de Aguas Residuales , ubicada en las márgenes de la laguna.	https://www.elsoldecuernavaca.com.mx/loca/morelos-hay-agua-contaminada-en-la-laguna-de-coatetelco-12311684.html	Bajo	Ratificado
Biológico	Suspensión temporal de agua potable en colonia Lázaro Cárdenas en Cuernavaca.	El Sol de Cuernavaca	29 julio 2024	La colonia que no tendrá agua es Jiquilpan, y la autoridad informó que la interrupción del suministro se debe a una fuga de agua en la colonia Lázaro Cárdenas.	https://www.elsoldecuernavaca.com.mx/loca/cuernavaca-que-colonias-no-tienen-agua-12310802.html	Bajo	Ratificado
Social	Incremento en canasta básica	Diario de Morelos	29 julio 2024	Algunos productos de la canasta básica aumentaron su precio, según informaron locatarios del Mercado Adolfo López Mateos (ALM) de Cuernavaca, quienes atribuyen esta alza principalmente a las lluvias, ya que algunas frutas y verduras se deterioran con el exceso de agua.	https://www.diariodemorelos.com/noticias/reportan-un-incremento-en-la-canasta-basica-en-cuernavaca	Bajo	Ratificado
Biológico	Prevención de Hepatitis en Morelos	La Unión	29 julio 2024	El Instituto de Seguridad y Servicios Sociales de los Trabajadores del Estado (ISSSTE) hizo un llamado a la población para detectar de manera temprana hepatitis B y C, que son causantes de cirrosis hepática y cáncer de hígado.	https://www.launion.com.mx/morelos/sociedad/noticias/254256-llaman-a-prevenir-hepatitis.html	Bajo	Ratificado
Biológico	Contaminación de río Cuautla	La Jornada	29 julio 2024	Josefina Vergara Sánchez ha dedicado su carrera a la investigación y tratamiento de aguas residuales. Con formación académica en Ingeniería Química, complementada con estudios de posgrado y un doctorado en Ciencias Aplicadas e Ingeniería, la Dra. Vergara se ha enfocado en la caracterización y tratamiento de aguas residuales, particularmente en el estado de Morelos.	https://www.lajornadamorelos.mx/sociedad/hormonas-y-medicinas-y-sustancias-industriales-contaminan-el-rio-cuautla/	Bajo	Ratificado
Social	Falsos verificadores de Profeco	La Jornada	29 julio 2024	La Procuraduría Federal del Consumidor (Profeco) delegación Morelos, advirtió a la ciudadanía sobre diversas denuncias anónimas que advierten de falsos verificadores que se ostentan como trabajadores de la dependencia para delinquir.	https://www.lajornadamorelos.mx/seguridad-y-justicia/advierte-profeco-de-falsos-verificadores/	Bajo	Ratificado
Biológico	Turistas de DCMX llegan sin medidas vs Covid-19	Sol de Acapulco	29 julio 2024	Pese al aumento de casos de Covid-19 en la Ciudad de México (CDMX) , cientos de turistas abarrotaron las playas del puerto de Acapulco sin respetar las medidas de prevención , entre ellas, el uso del cubrebocas.	https://www.elsoldecapulco.com.mx/local/turistas-de-cdmx-llegan-sin-medidas-contra-el-covid-19-12309111.html	Bajo	Ratificado



<http://ssm.gob.mx>



Servicios de Salud Morelos



@MorelosSalud

Callejón Borda N°3 Col. Centro C.P. 62000
Teléfono (777) 312 62 31 / 314 33 36 ext. 222

**Calle Gómez Azcárate No. 205, Col. Lomas de la Selva
C.P. 62270, Cuernavaca, Morelos. Tel.: 777 102 25 56**

INFORME DE RIESGOS METEOROLÓGICOS

Fecha: 29/07/2024

Semananº31

Coordinación de Vigilancia Epidemiológica

Fuente: Servicio Meteorológico Nacional de México, CONAGUA. <https://proteccioncivil.morelos.gob.mx/>

SE PRONOSTICAN LLUVIAS PUNTUALES INTENSAS EN REGIONES DE PUEBLA, GUERRERO, OAXACA, CHIAPAS, VERACRUZ Y TABASCO

Para hoy, el **monzón mexicano** originará lluvias puntuales muy fuertes en Sonora y puntuales fuertes en Sinaloa, acompañadas de descargas eléctricas, rachas de viento y posible caída de granizo, así como lluvias aisladas en zonas de Baja California y Baja California Sur. Un **canal de baja presión** en el norte de México y el **ingreso de humedad** del golfo de México y océano Pacífico, en combinación con **inestabilidad atmosférica superior**, generarán lluvias puntuales muy fuertes en Chihuahua, Nayarit, Jalisco y Colima; y puntuales fuertes en Durango y San Luis Potosí, todas con descargas eléctricas, posible caída de granizo (de diferente tamaño) y rachas de viento; además de intervalos de chubascos en Coahuila, Nuevo León, Tamaulipas, Zacatecas y Aguascalientes. A su vez, la **onda tropical No. 14** que recorrerá el sur del litoral del Pacífico, en interacción con una **zona de baja presión con potencial ciclónico** y con otro **canal de baja presión** que se extenderá sobre la región central del país, producirán lluvias puntuales intensas en Puebla, Veracruz, Oaxaca y Chiapas; puntuales muy fuertes en Michoacán, Estado de México y Morelos; y puntuales fuertes en Guanajuato, Querétaro, Hidalgo, Tlaxcala y Ciudad de México, acompañadas de descargas eléctricas, rachas de viento y posible caída de granizo (de diferente tamaño) en entidades del centro del territorio. El ingreso de aire húmedo proveniente del mar Caribe y golfo de México, ocasionará lluvias puntuales intensas con descargas eléctricas en Tabasco, e intervalos de chubascos con posibles descargas eléctricas en Campeche, Yucatán y Quintana Roo. Finalmente, persistirá el ambiente cálido a caluroso por la tarde en la mayor parte del territorio nacional, con temperaturas máximas muy calurosas superiores a 40 °C en zonas de Baja California y Sonora. **Viento con rachas de 40 a 60 km/h: Ciudad de México, Morelos.**

Las lluvias fuertes a intensas podrían ocasionar encharcamientos, inundaciones y deslaves, así como incremento en los niveles de ríos y arroyos. Las rachas de viento podrían derribar árboles y anuncios publicitarios.

Lluvias muy fuertes con puntuales intensas (50 a 75 mm):

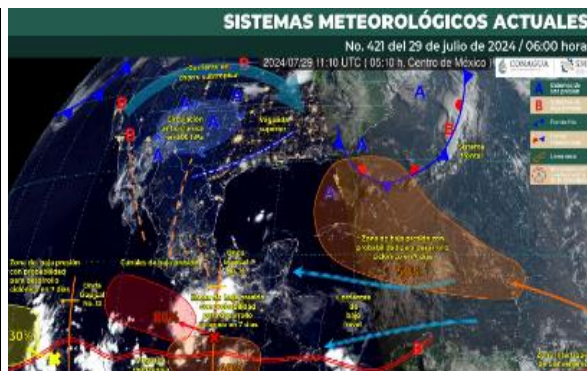
Michoacán, Estado de México y **Morelos.**

Temperaturas máximas 30-35 °C:

Morelos, Guerrero, Oaxaca, Chiapas y Veracruz.

Pronóstico en región Mesa Central:

Cielo medio nublado por la mañana. Bancos de niebla al amanecer en zonas serranas. Ambiente matutino fresco, y frío en zonas altas de Hidalgo, Tlaxcala y Puebla. Durante la tarde, ambiente templado a cálido. **Cielo nublado con lluvias** puntuales intensas en Puebla, **puntuales muy fuertes en Morelos** y puntuales fuertes en Guanajuato, Querétaro, Hidalgo y Tlaxcala; todas con descargas eléctricas y posible caída de granizo, *las cuales podrían ocasionar encharcamientos, inundaciones y deslaves, e incrementar los niveles de ríos y arroyos.* Viento de componente este de 15 a 30 km/h en la región, con rachas de 40 a 60 km/h zonas de tormenta.



Recomendaciones de Protección Civil

LLUVIAS ALTAS E INUNDACIONES:

- Localiza los lugares altos y las rutas por donde puedas llegar a los refugios temporales. Infórmate a través de los medios de comunicación y redes sociales oficiales de los avisos o pronósticos de lluvias.
- Obedece las recomendaciones de las unidades de Protección Civil.
- No invadas las zonas cercanas a los ríos.
- Evita cruzar puentes cuando el nivel del río lo alcance.
- Si habitas en cañadas o laderas muy inclinadas, evita acercarte al río, ya que éste puede arrastrar piedras, lodo, troncos de árboles y otros escombros que pueden causarte daño.
- Práctica con tiempo una evacuación pronta, hacia la zona más segura, alta y cercana. Evita caminar en zonas inundadas
- Evita cruzar cualquier río en vehículo o caminando, y mantente lejos de la corriente.

Nivel de moderado

Existe riesgo meteorológico para la población en general.

Los riesgos se presentan debido a lluvias intensas y prolongadas, que se acumulan en zonas bajas con drenaje deficiente, por las pendientes que son reducidas o por arroyos azolvados. Este tipo de inundaciones se presentan por la topografía del terreno, a que los suelos son impermeables (no permiten la infiltración al suelo) y porque se rebasa la capacidad de conducción de las corrientes de agua, barrancas y apantles. Debido al gran número de barrancas en la Región, existen riesgos de inundación ocasionados por el desbordamiento de las mismas.



<http://ssm.gob.mx>



Servicios de Salud Morelos



@MorelosSalud

Callejón Borda N°3 Col. Centro C.P. 62000
Teléfono (777) 312 62 31 / 314 33 36 ext. 222

**Calle Gómez Azcárate No. 205, Col. Lomas de la Selva
C.P. 62270, Cuernavaca, Morelos. Tel.: 777 102 25 56**

INFORME DE MONITOREO VOLCÁNICO Y SISMOLÓGICO


Fecha: 29/07/2024

Semana N°31

Coordinación de Vigilancia Epidemiológica

Fuente: Servicio Sismológico Nacional, UNAM. / Centro nacional de Prevención de Desastres (CENAPRED)-SEGOB, SENEAM-SCT y NOAA.

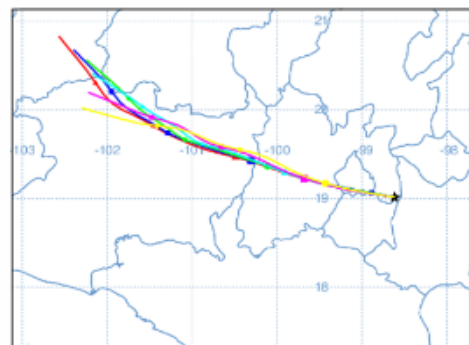
En las últimas 24 horas, mediante los sistemas de **monitoreo del volcán Popocatepetl**, se detectaron **37 exhalaciones**, acompañadas de vapor de agua, gases volcánicos y ligeras cantidades de ceniza. Además, se registraron **43 minutos de temblor** de muy baja amplitud; 6 minutos de alta frecuencia y **37 minutos de armónico**. Durante la mañana y **al momento de este informe, se ha tenido visibilidad parcial hacia el cráter del volcán** por las condiciones meteorológicas en la zona, sin embargo, **se ha observado una emisión constante de vapor de agua y gases volcánicos con dirección oeste-noroeste (ONO)**.


NIVEL DE ALERTA		AMARILLO-FASE 2	RECOMENDACIONES PARA LA FASE AMARILLO FASE 2
	<p>El volcán presenta incremento en su actividad, con explosiones esporádicas:</p> <ul style="list-style-type: none"> Pluma continúa de vapor de agua y gas. Caída de ceniza leves a moderadas en poblaciones cercanas. Lanzamiento de fragmentos incandescentes y posibilidad de flujos piroclásticos de corto alcance asociado a las explosiones. Crecimiento y destrucción de domos de lava. Flujos de lodo o escombros de corto alcance. 		<ol style="list-style-type: none"> Continuar con el radio de seguridad de 12 km, por lo que la permanencia en esa área no está permitida. Controlar el tránsito entre Santiago Xalitizintla y San Pedro Nexapa, vía Paso de Cortés. A las autoridades de Protección Civil, mantener sus procedimientos preventivos, de acuerdo con sus planes operativos. A la población se le recomienda eleva la atención a los avisos de las autoridades de su localidad y se exhorta a no acercarse al volcán, y mucho menos al cráter. Mantenerse fuera de cañadas ante posibles flujos de lodo, principalmente en temporada de lluvias.

PRONOSTICO DE CAIDA DE CENIZA

En caso de una exhalación de ceniza volcánica, el pronóstico de trayectoria hacia el oeste-noroeste (simulando exhalación cada hora en las próximas 6 horas), a su paso por las zonas sureste, centro, sur y noroeste del Estado de México; zona sur de la Ciudad de México y zonas este y noreste del estado de Michoacán, para las **primeras 12 horas de pronóstico** (de las 10:00 a las 22:00 hora local). Posteriormente, para las **últimas 12 horas de pronóstico** (de las 22:00 a las 10:00 hora local del día siguiente), las trayectorias continuarían sobre las zonas este, noreste y norte del estado de Michoacán y en la zona este del estado de Jalisco.

SIN PRONOSTICO DE CAIDA DE CENIZA PARA EL ESTADO



SISMOS	<p>Se registró sismo de magnitud de 4.4 grados Richter, a las 18:30:15 hrs con localización del epicentro a 18 km al sur de Coyoaca de Benítez, Guerrero.</p> <p>NO PERCIBIDO EN EL ESTADO DE MORELOS.</p>	
	<h3>REPORTE DE DAÑOS A LA POBLACION</h3> <p>PROTECCIÓN CIVIL</p> <p>Sin reporte de daños a la población ni a la infraestructura en salud.</p>	



<http://ssm.gob.mx>



Servicios de Salud Morelos



@MorelosSalud

Callejón Borda N°3 Col. Centro C.P. 62000
Teléfono (777) 312 62 31 / 314 33 36 ext. 222

**Calle Gómez Azcárate No. 205, Col. Lomas de la Selva
C.P. 62270, Cuernavaca, Morelos. Tel.: 777 102 25 56**

INFORME DE MONITOREO DE TEMPERATURAS Y CALIDAD DEL AIRE

Fecha: 29/07/2024

Semana N°31

Coordinación de Vigilancia Epidemiológica

Fuente: Comisión Estatal de Agua (CEAGUA)

**PRONOSTICO DE TEMPERATURAS POR
MUNICIPIO**

Municipio	Min.	Max.	Municipio	Min.	Max.
Amacuzac	18°	33°	Tepalcingo	19°	32°
Cuautla	16°	29°	Ayala	19°	31°
Jiutepec	17°	31°	Huitzilac	11°	18°
Temixco	17°	32°	Tepoztlán	15°	27°
Tlaltizapan	18°	30°	Zacualpan	15°	26°
Axochiapan	20°	33°	Tlaquitenango	19°	36°
Cuernavaca	16°	29°	Puente de Ixtla	18°	35°
Jojutla	19°	34°			

**TEMPERATURAS MÁXIMAS Y MÍNIMAS,
ULTIMAS 24 HRS**

Mínimas

Huitzilac	11° 18°
Tetela del Volcán	12° 22°
Totolapan	14° 23°
Ocuituco	14° 24°

Máximas

Tlaquitenango	19° 36°
Jojutla	19° 34°
Axochiapan	20° 33°
Zacatepec	20° 30°

CALIDAD DEL AIRE

ÍNDICE AIRE Y SALUD

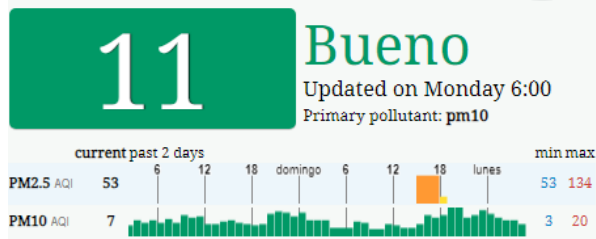
NIVEL DE RIESGO ASOCIADO

RECOMENDACIONES

**GRUPOS
SENSIBLES**

**PARA TODA
LA
POBLACIÓN**

Estación de Monitoreo Cuernavaca Centro, Morelos.



Bajo

**Se considera que el
riesgo es mínimo.**

**Disfruta las actividades al
aire libre.**



<http://ssm.gob.mx>



Servicios de Salud Morelos



@MorelosSalud

Callejón Borda N°3 Col. Centro C.P. 62000
Teléfono (777) 312 62 31 / 314 33 36 ext. 222

**Calle Gómez Azcárate No. 205, Col. Lomas de la Selva
C.P. 62270, Cuernavaca, Morelos. Tel.: 777 102 25 56**

INFORME DE MONITOREO EPIDEMIOLÓGICO

Fecha: 29/07/2024

Semana N°31

Coordinación de Vigilancia Epidemiológica

Fuente: Jurisdicciones Sanitarias del estado de Morelos.

JURISDICCION SANITARIA I:

- ☞ AL MOMENTO DE ESTE REPORTE Y COMO PARTE DEL SEGUIMIENTO A LOS CASOS DE IMPORTANCIA EPIDEMIOLOGICA **LA UIES ESTATAL NO HA RECIBIDO INFORME DE EVENTOS EXTRAORDINARIOS DE NOTIFICACION INMEDIATA** POR PARTE DE LA JURISDICCION SANITARIA DE:
- **TEMPERATURAS NATURALES EXTREMAS**

JURISDICCION SANITARIA II:

- ☞ AL MOMENTO DE ESTE REPORTE Y COMO PARTE DEL SEGUIMIENTO A LOS CASOS DE IMPORTANCIA EPIDEMIOLOGICA **LA UIES ESTATAL NO HA RECIBIDO INFORME DE EVENTOS EXTRAORDINARIOS DE NOTIFICACION INMEDIATA** POR PARTE DE LA JURISDICCION SANITARIA DE:
- **TEMPERATURAS NATURALES EXTREMAS**

JURISDICCION SANITARIA III:

- ☞ AL MOMENTO DE ESTE REPORTE Y COMO PARTE DEL SEGUIMIENTO A LOS CASOS DE IMPORTANCIA EPIDEMIOLOGICA **LA UIES ESTATAL NO HA RECIBIDO INFORME DE EVENTOS EXTRAORDINARIOS DE NOTIFICACION INMEDIATA** POR PARTE DE LA JURISDICCION SANITARIA DE:
- **TEMPERATURAS NATURALES EXTREMAS**



<http://ssm.gob.mx>



Servicios de Salud Morelos



@MorelosSalud

Callejón Borda N°3 Col. Centro C.P. 62000
Teléfono (777) 312 62 31 / 314 33 36 ext. 222

**Calle Gómez Azcárate No. 205, Col. Lomas de la Selva
C.P. 62270, Cuernavaca, Morelos. Tel.: 777 102 25 56**